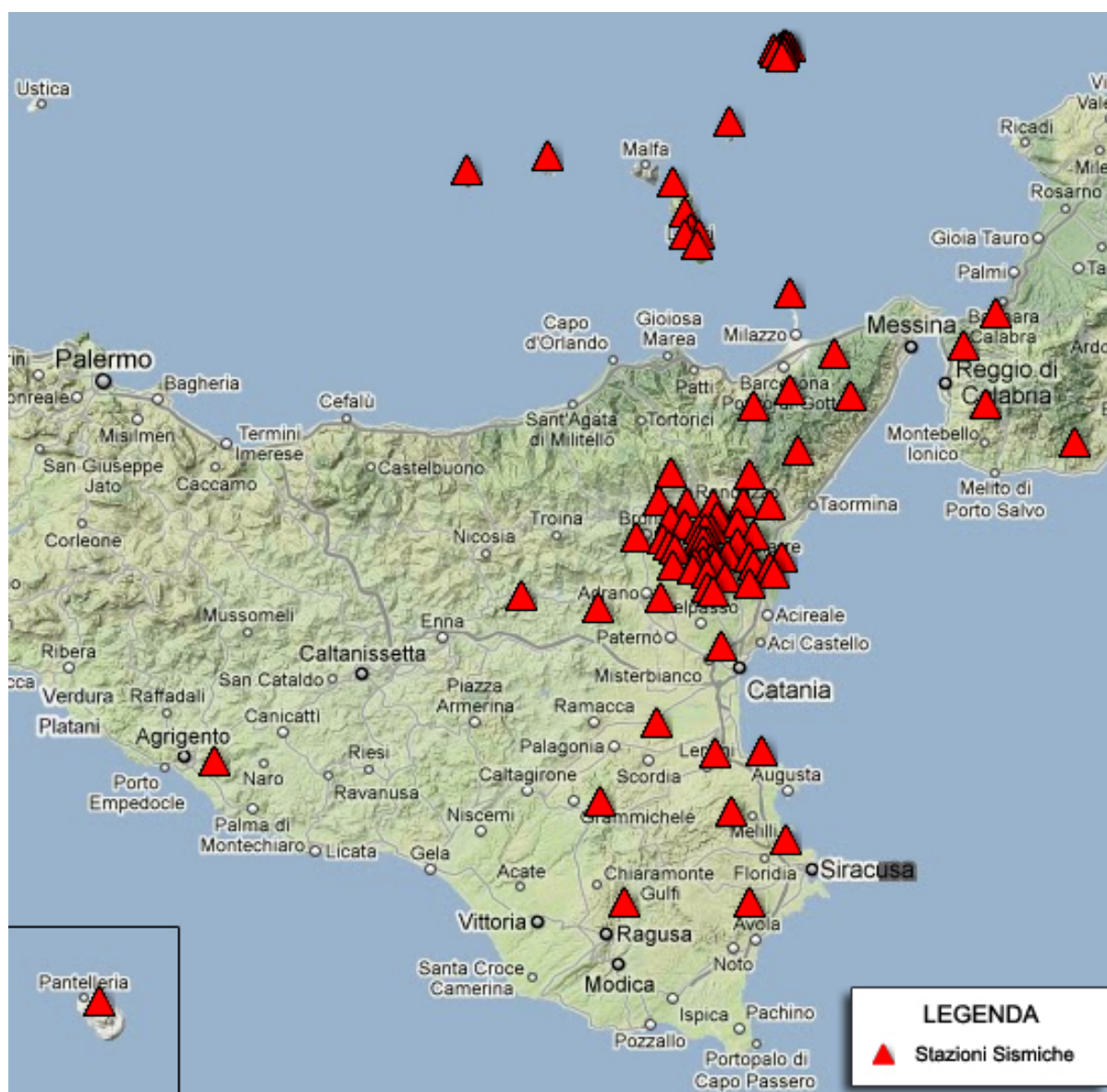




# Istituto Nazionale di Geofisica e Vulcanologia

Rep. N° 44/2010Sismo

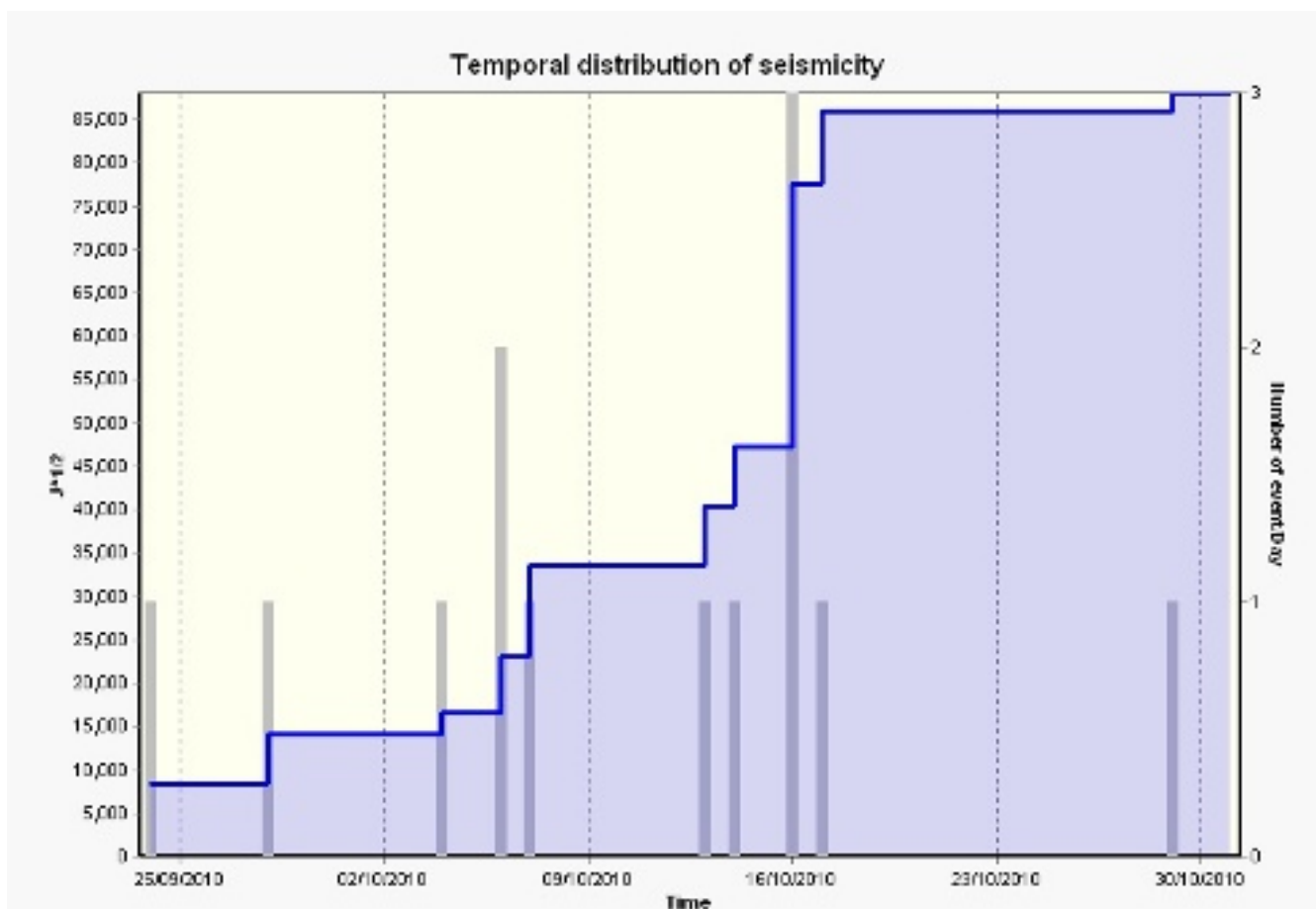
## Bollettino settimanale sul monitoraggio sismico della Sicilia orientale, 26/10/2010 - 01/11/2010 (data emissione 03/11/2010)



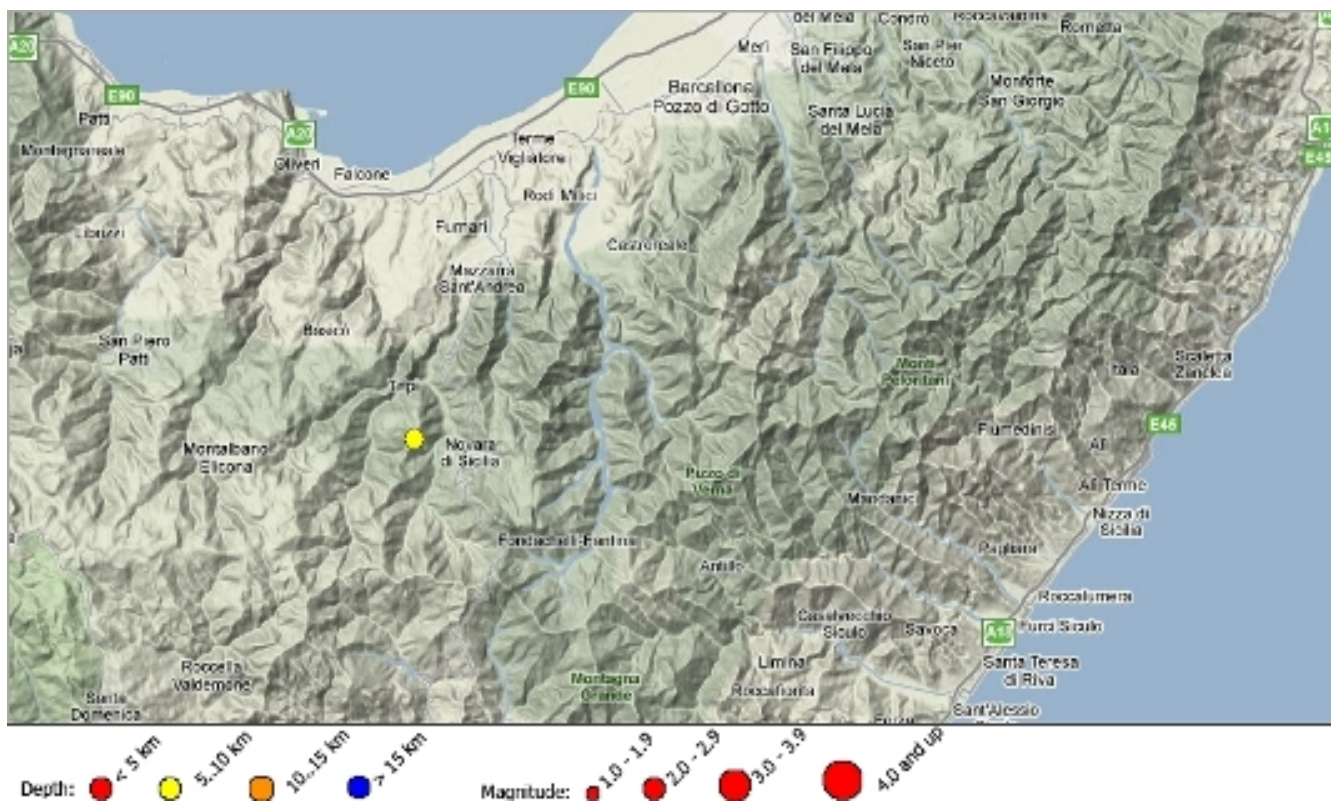
### Stato di funzionamento delle reti

Rete di monitoraggio	Numero di Stazioni	Numero di stazioni non funzionanti	Note
Sismica	74	3	--

L'attività sismica nella settimana dal 25.10 al 31.10.2010 risulta bassa. L'unico evento rilevante del 29.10.2010 ore 20:19 UT ricadde nella zona di Novara di Sicilia. L'evento, localizzato ad una profondità di ca 8 km aveva una magnitudo di  $M=2.0$



**Fig. 1.1** Rilascio cumulativo di strain e numero di eventi nell'ultimo mese relativi alle aree delle isole Eolie, Sicilia sudorientale, Sicilia nordorientale e Calabria meridionale.



*Fig. 1.2 Mappa epicentrale dell'evento del 29.10.2010, ore 20:19 UT*

## Isole Eolie

## Sicilia nordorientale - Calabria meridionale

## Sicilia sudorientale

### **COPYRIGHT**

Le informazioni e i dati contenuti in questo documento sono stati forniti da personale **dell'Istituto Nazionale di Geofisica e Vulcanologia**.

Tutti i diritti di proprietà intellettuale relativi a questi dati e informazioni sono dell'Istituto e sono tutelati dalle leggi in vigore.

La finalità è quella di fornire informazioni scientifiche affidabili ai membri della comunità scientifica nazionale ed internazionale e a chiunque sia interessato.

Si sottolinea, inoltre, che il materiale proposto non è necessariamente esauriente, completo, preciso o aggiornato.

**La riproduzione del presente documento o di parte di esso è autorizzata solo dopo avere consultato l'autore/gli autori e se la fonte è citata in modo esauriente e completa.**