



Istituto Nazionale di Geofisica e Vulcanologia

RELAZIONE SULL'ATTIVITA' ERUTTIVA DELLO STROMBOLI AGGIORNAMENTO AL 4 NOVEMBRE 2014 ORE 11.00 locali (10.00 UTC)

A cura delle Sezioni di Catania, Napoli e Palermo

OSSERVAZIONI VULCANOLOGICHE

L'analisi delle immagini riprese dalle telecamere di monitoraggio, dalle 10:30 (09:30 UTC) del 3 novembre 2014 fino alle 10:30 (09:30 UTC) di oggi, ha permesso di rilevare piccole anomalie termiche prodotte da esplosioni e/o episodi di degassamento impulsivo provenienti dall'area centro meridionale della terrazza craterica (Fig. 1).

Le anomalie termiche sul bordo del pianoro, nella parte alta della Sciara del Fuoco, sono aree di raffreddamento del campo lavico messo in posto fino al 27 ottobre (Fig. 1).

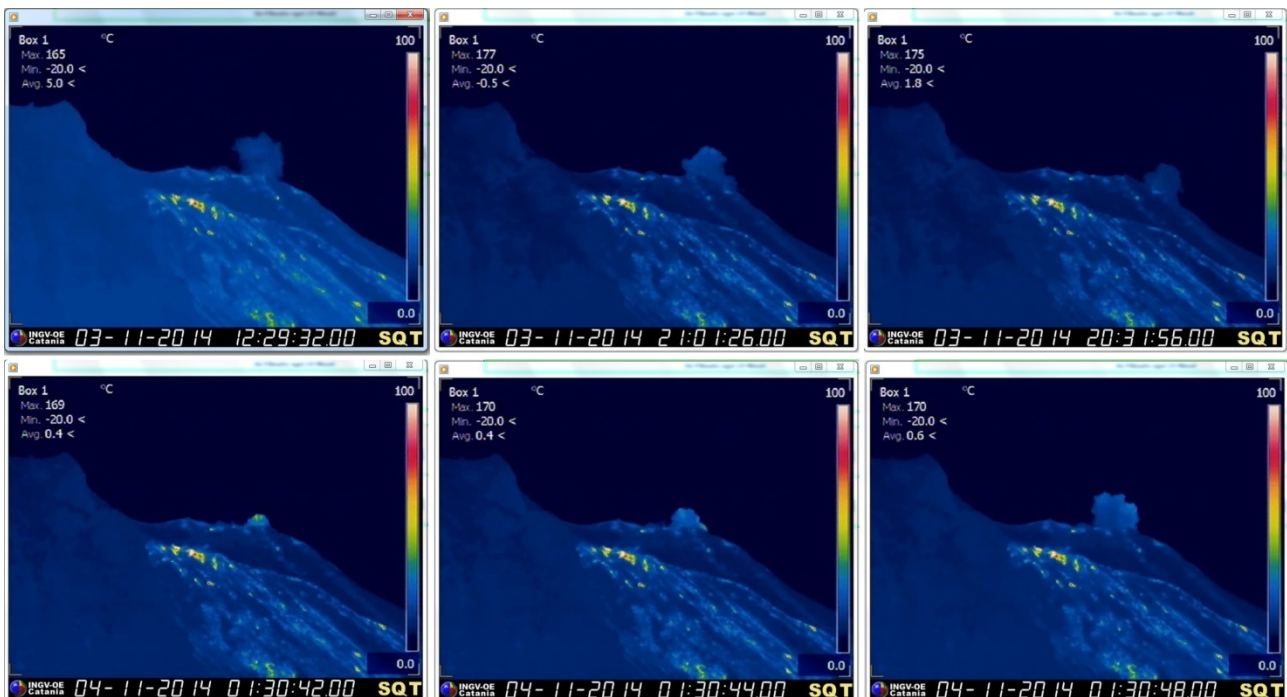


Figura 1 – Immagini termiche riprese dalle telecamere di quota 400 m s.l.m. che mostrano le anomalie termiche nella parte alta della Sciara del Fuoco e dell'attività esplosiva e/o di degassamento impulsivo.

La porzione inferiore della Sciara del Fuoco è in raffreddamento ed è interessata principalmente dall'accumulo di blocchi incandescenti provenienti dai fronti lavici attivi dei giorni precedenti (Fig. 2).

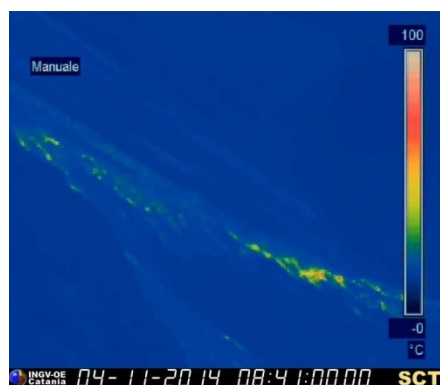


Figura 2– Immagine termica ripresa dalla telecamera di quota 190 m s.l.m. che mostra l'accumulo di blocchi caldi alla base della Sciara del Fuoco.

GEOCHIMICA

Flussi di CO₂ dal suolo – Il valore medio giornaliero del flusso di CO₂ dal suolo, misurato dalla stazione STR02 posta al Pizzo sopra La Fossa (Fig. 3), relativo a tutte le misure del 03/11/2014 è di ~7600 g m⁻² d⁻¹. Il valore medio relativo alle prime misure della giornata odierna è di ~7800 g m⁻² d⁻¹ (ultimo aggiornamento ore 08:00 locali).

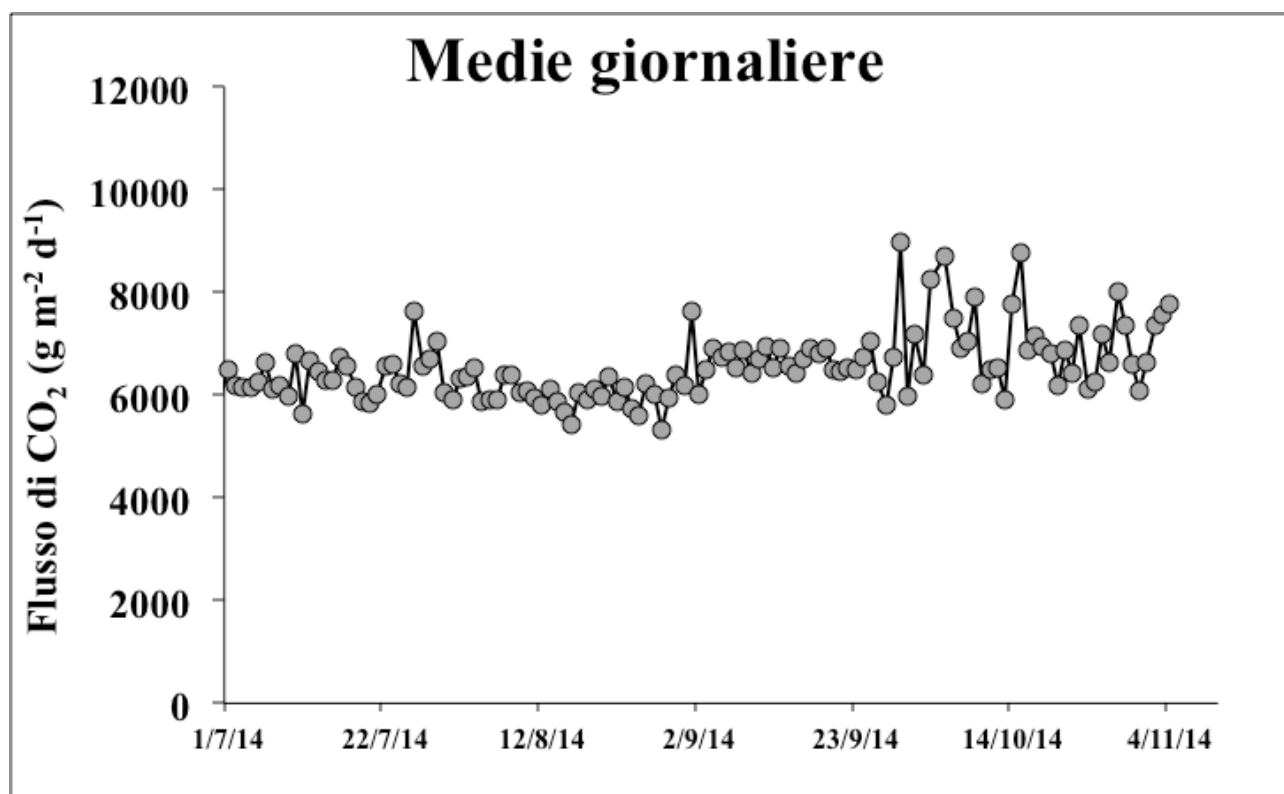


Figura 3 – Flusso medio-giornaliero di CO₂ dal suolo dal 01 luglio al 4 novembre

Chimica del plume – L'ultimo dato disponibile del rapporto CO_2/SO_2 del plume è pari a 13.9 ed è relativo alla giornata del 03 novembre (17:30 ora locale) la media delle misure giornaliere della giornata di ieri è pari a 11.9. A causa delle non favorevoli condizioni meteo non ci sono aggiornamenti odierni dalle stazioni di monitoraggio.

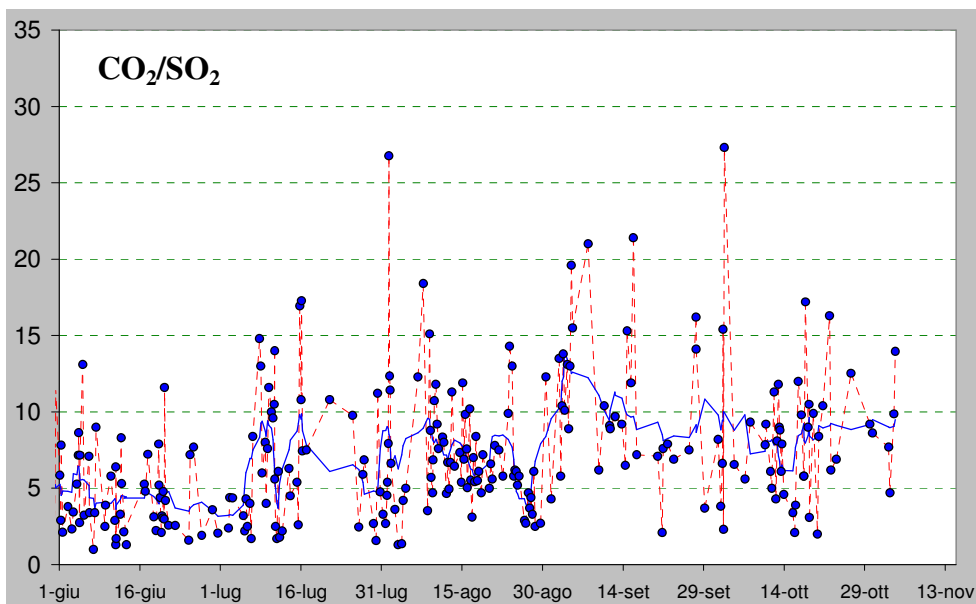


Figura 4 – Rapporto CO_2/SO_2 misurato nel plume vulcanico dello Stromboli nel periodo tra il 1 giugno ed il 3 novembre 2014 (ultimo dato ore 17:30 locali del 3 novembre).

Flussi di SO_2 – Il valore medio giornaliero del flusso di SO_2 , misurato dalla Rete FLAME aggiornato alle h 10:45 locali è di 280 t/g, in aumento rispetto ai dati misurati nella giornata di ieri (Fig. 5).

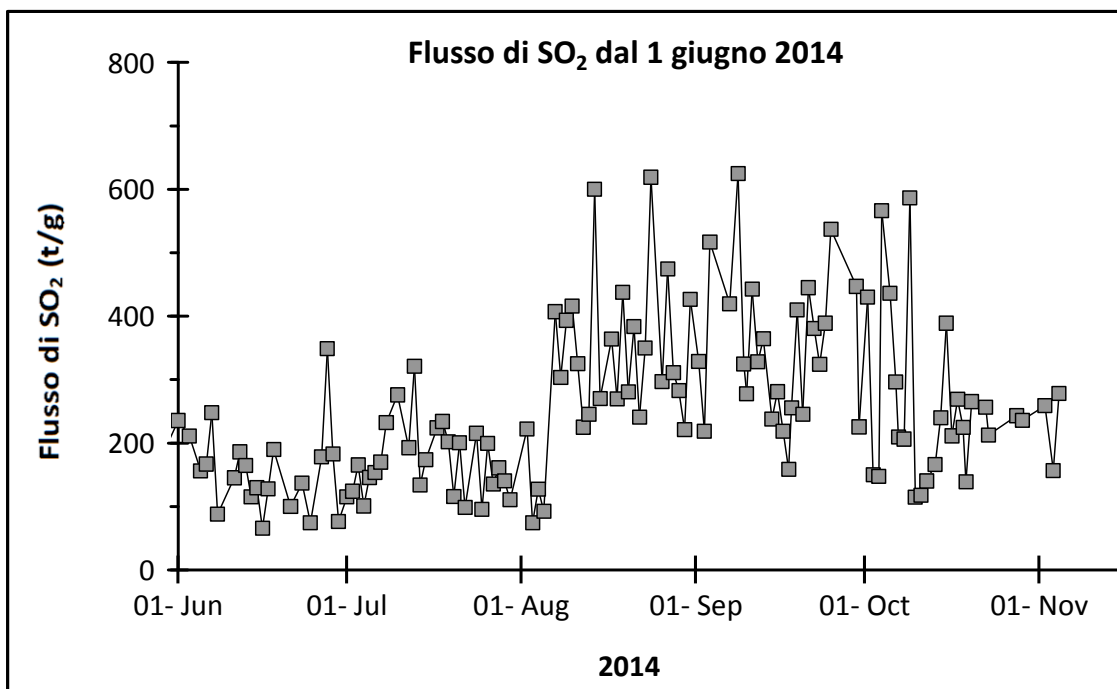


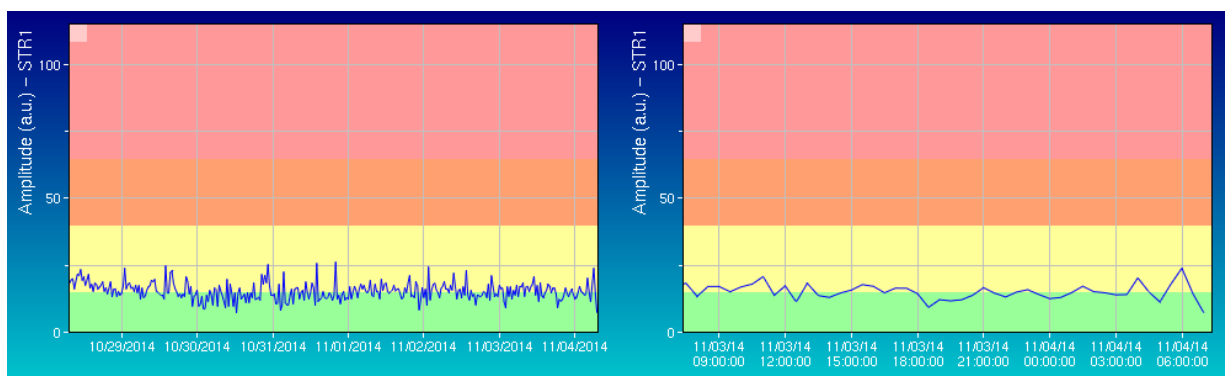
Figura 5 – Flusso di SO_2 medio-giornaliero dal 1 giugno 2014.

SISMOLOGIA (Aggiornamento alle 08:40 ora locale)

Questo bollettino è relativo all'analisi dei segnali sismici effettuata presso la sala di monitoraggio della sezione INGV di Napoli Osservatorio Vesuviano, dove sono centralizzati i segnali della rete sismica a larga banda che opera sullo Stromboli.

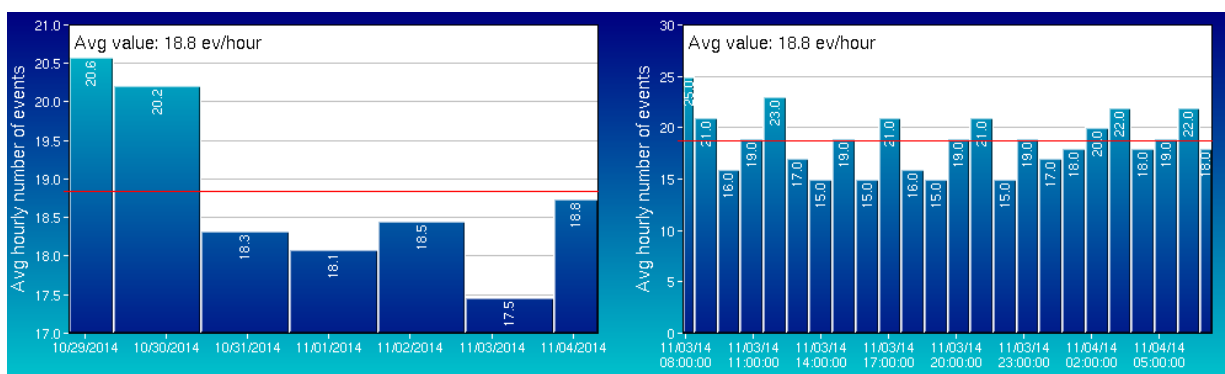
Attualmente sono acquisiti i dati di 8 stazioni. L'attività sismica registrata nelle ultime 24h ha presentato le seguenti caratteristiche (tempi GMT):

- L'analisi dei sismogrammi ha evidenziato 1 segnale sismico associabile ad eventi franoso, di piccola entità, localizzato lungo la Sciara del Fuoco.
- L'ampiezza del tremore vulcanico oscilla tra valori bassi e medio-bassi.



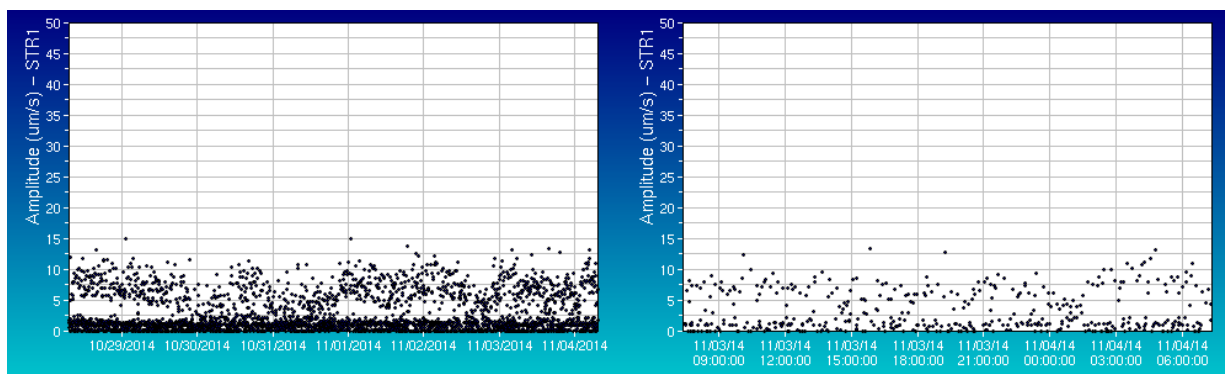
Ampiezza del tremore alla stazione STR1 nell'ultima settimana (sinistra) e nelle ultime 24h (destra)

- Il conteggio degli eventi Very Long Period (VLP) fornisce un valore di circa 19 eventi/ora.



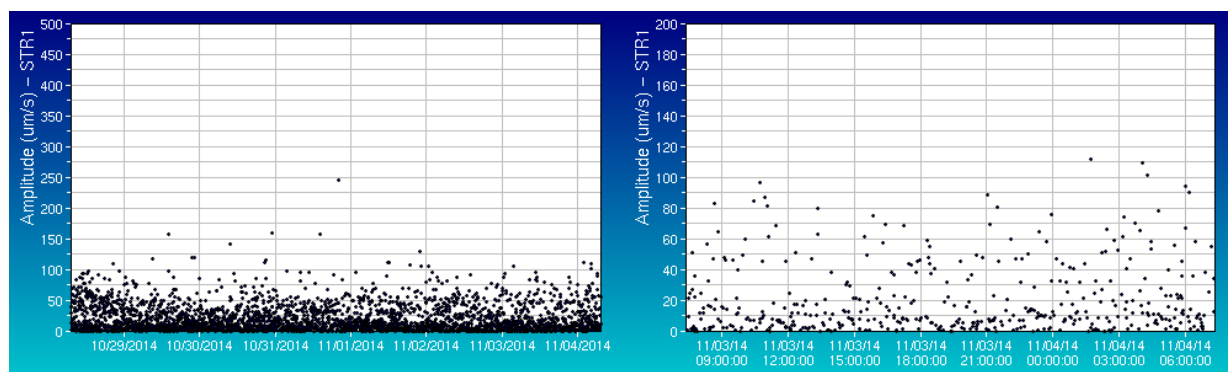
Frequenza media oraria di accadimento degli eventi VLP nell'ultima settimana (sinistra) e nelle ultime 24h (destra).

- L'ampiezza dei segnali VLP oscilla tra valori bassi e medio-bassi, con alcuni eventi di ampiezza medio-alta.



Ampiezza dei VLP alla stazione STR1 nell'ultima settimana (sinistra) e nelle ultime 24h (destra)

- L'ampiezza degli explosion-quakes è generalmente bassa, con qualche evento di ampiezza medio-bassa.



Ampiezza degli explosion-quakes alla stazione STR1 nell'ultima settimana (sinistra) e nelle ultime 24h (destra)

- La localizzazione della sorgente dei segnali VLP non mostra variazioni significative.
- I parametri di polarizzazione del segnale sismico nella banda di frequenza VLP non mostrano variazioni significative

DEFORMAZIONI DEL SUOLO

La stazione clinometrica di Timpone Del Fuoco, nelle ultime 24 ore, non ha mostrato variazioni significative. Le oscillazioni visibili sulle due componenti del segnale sono legate alle maree terrestri.

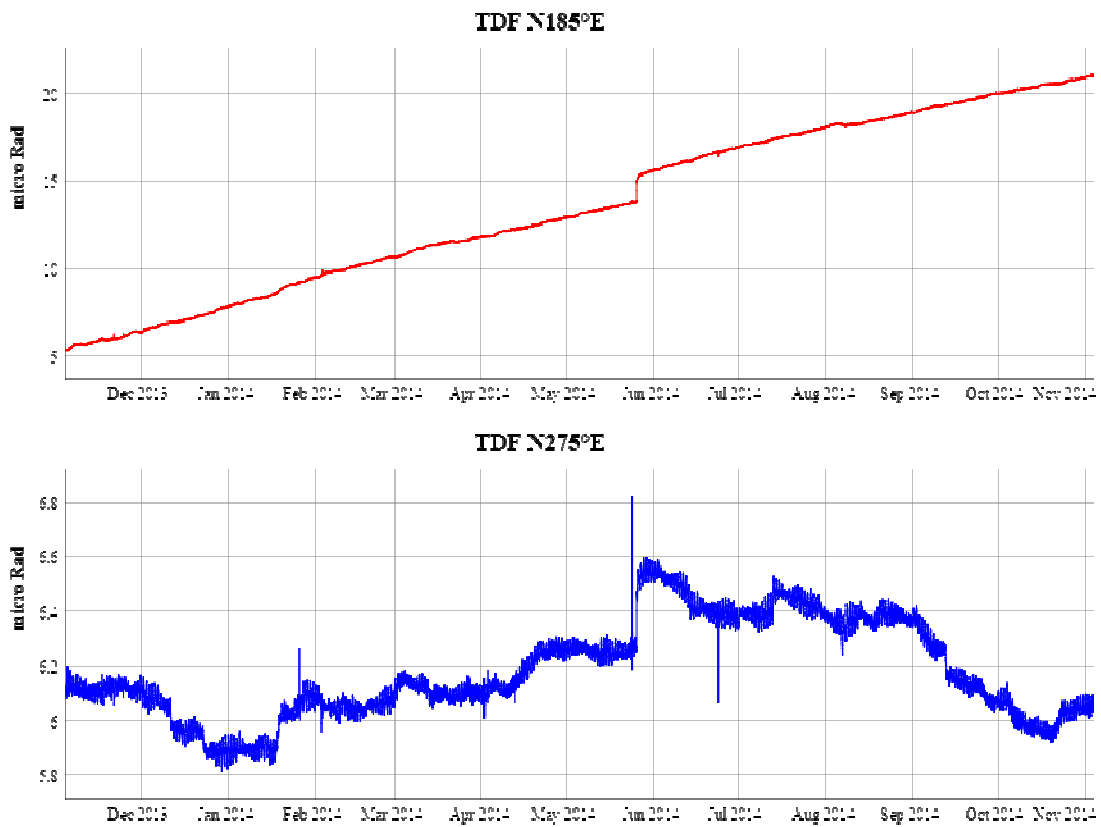


Figura 6 - Dato clinometrico nel periodo compreso tra ottobre 2013 e novembre 2014.

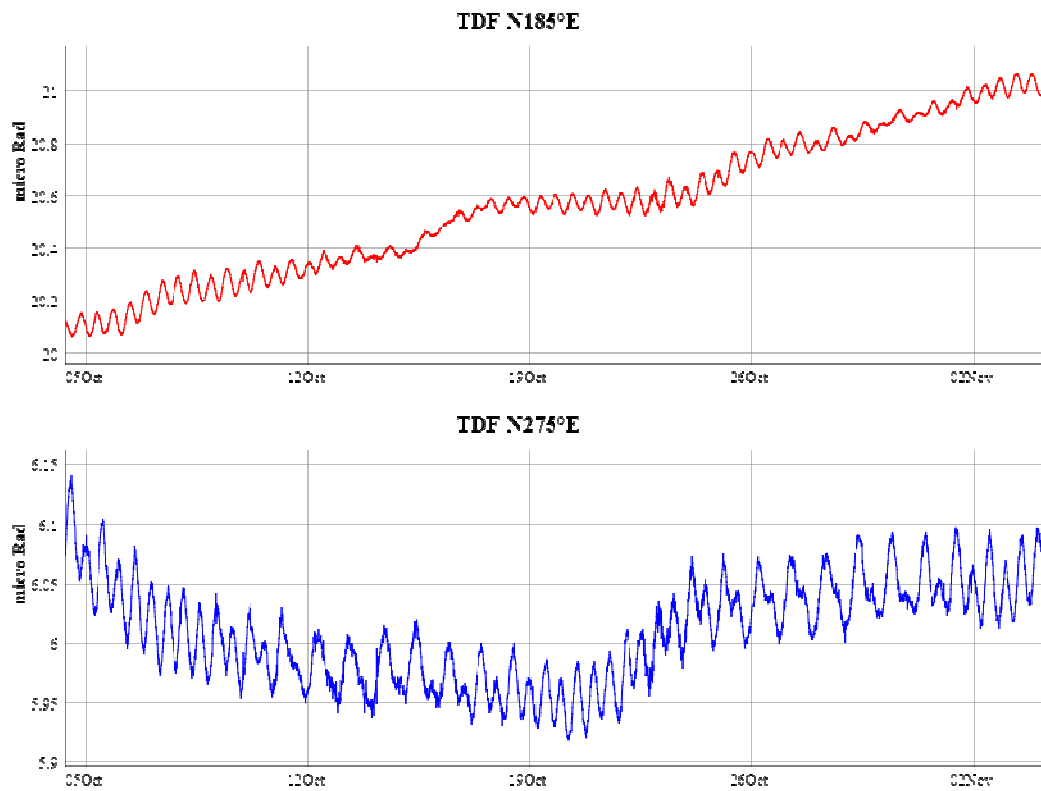
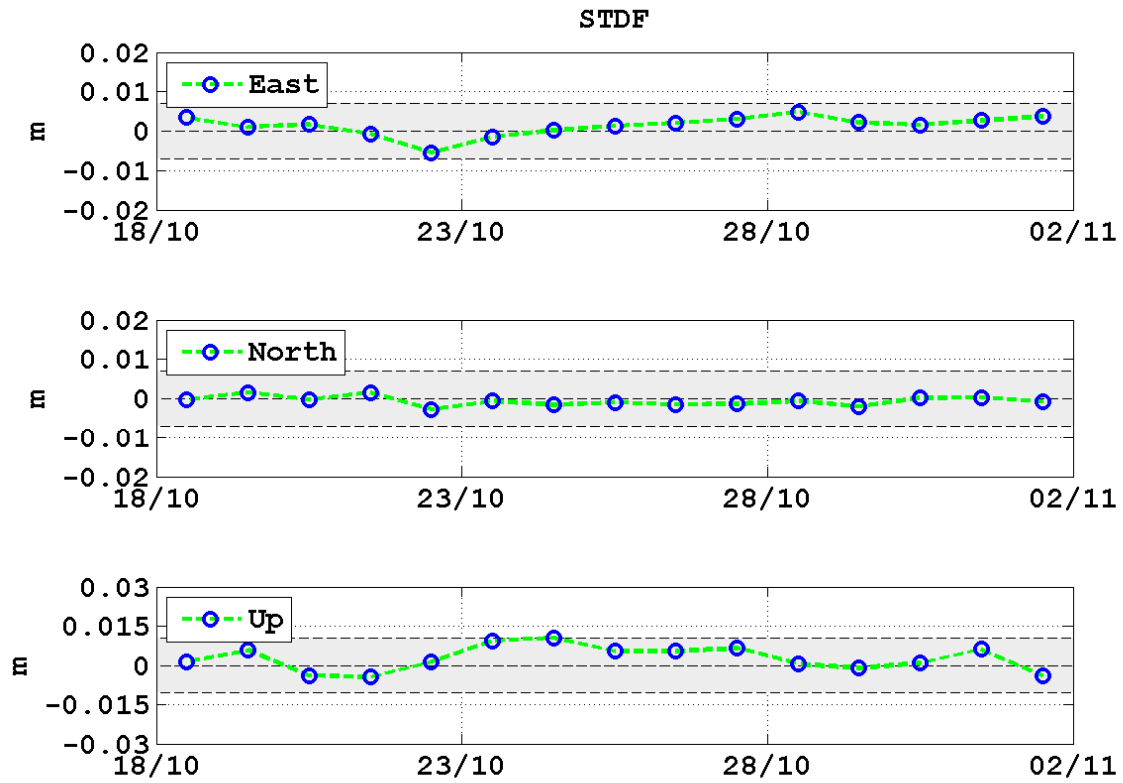


Figura 7 - Dato clinometrico nel periodo compreso tra il 4 ottobre ed il 4 novembre 2014.

A causa di un problema tecnico, i dati della stazioni CGPS dello Stromboli non sono aggiornati. Nella figura sottostante (Fig. 8) vengono riportate le serie temporali delle componenti E-W, N-S e Quota per gli ultimi 15 giorni delle stazioni CGPS dello Stromboli, calcolate attraverso il software RTD, aggiornate al 2 novembre.



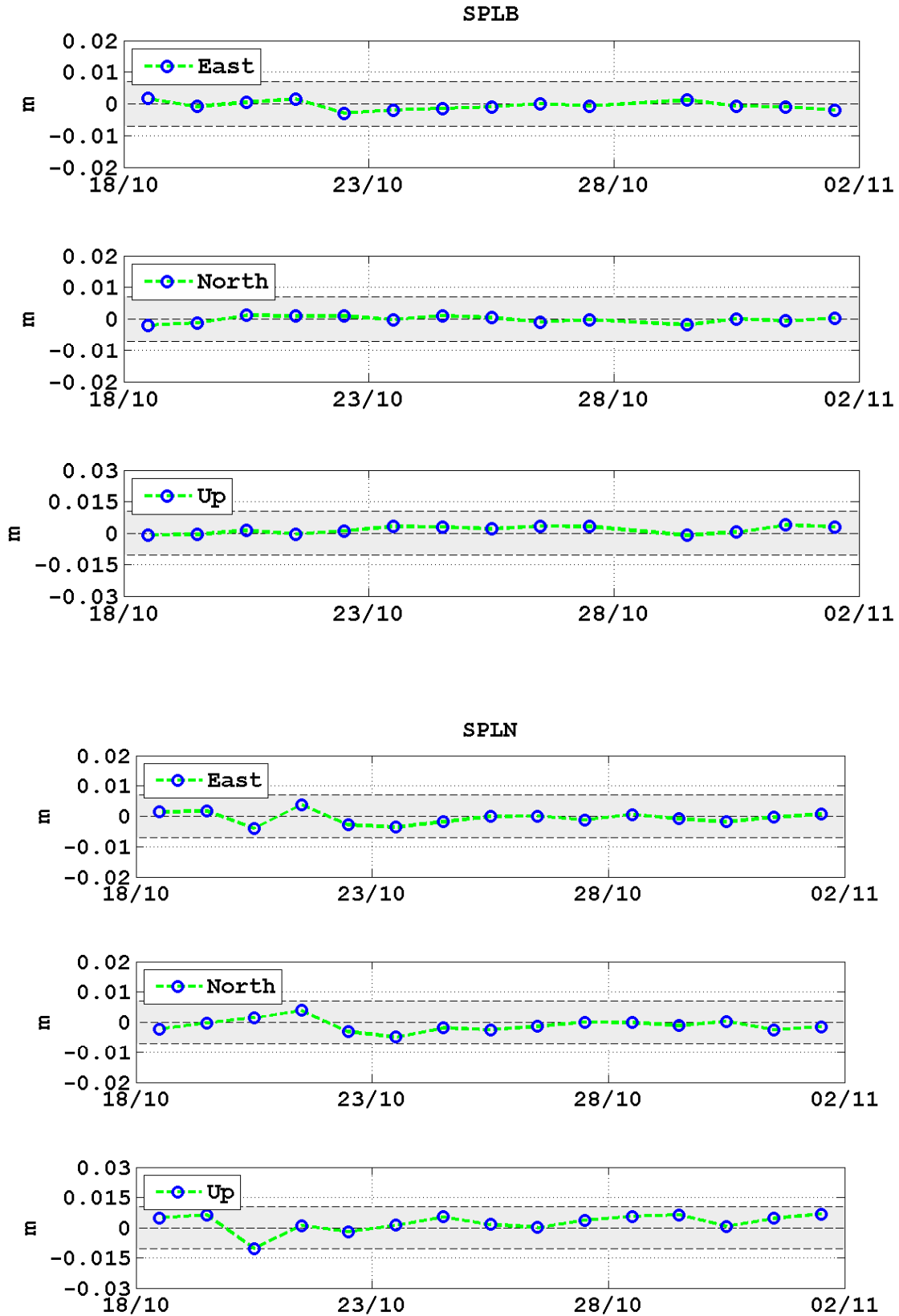


Figura 8 - Serie temporali delle componenti E-W, N-S e quota per gli ultimi 15 giorni delle stazioni CGPS dello Stromboli, calcolate attraverso il software RTD.

SINTESI

- L'analisi delle immagini termiche/visibili riprese dalle telecamere di monitoraggio ha evidenziato piccole anomalie termiche prodotte da esplosioni e/o episodi di degassamento impulsivo provenienti dall'area centro meridionale della terrazza craterica.
- Persiste la presenza di anomalie termiche ubicate sul cambio di pendenza, tra il pianoro e la porzione ripida della Sciara del Fuoco, che corrispondono ad aree di raffreddamento del campo lavico messo in posto fino al 27 ottobre.
- Infine, la porzione bassa della Sciara del Fuoco è in raffreddamento ed è interessata principalmente dall'accumulo di blocchi incandescenti alla base, provenienti dai fronti lavici attivi dei giorni precedenti.
- I dati geochimici indicano condizioni di stabilità generale relativamente ai flussi di CO₂ emessa dai suoli. Il rapporto CO₂/SO₂ nel plume ed il flusso di SO₂ dal plume mostrano valori in aumento rispetto alla giornata di ieri.
- I dati sismici e geodetici non mostrano variazioni rilevanti rispetto alla giornata di ieri.

Come da accordi con il DPC, la presente relazione sostituisce il comunicato giornaliero ed il bollettino settimanale

Disclaimer

L'INGV, in ottemperanza a quanto disposto dall'Art.2 del D.L. 381/1999, svolge funzioni di sorveglianza sismica e vulcanica del territorio nazionale, provvedendo alla organizzazione della rete sismica nazionale integrata e al coordinamento delle reti sismiche regionali e locali in regime di convenzione con il Dipartimento della Protezione Civile.

L'INGV concorre, nei limiti delle proprie competenze inerenti la valutazione della Pericolosità sismica e vulcanica nel territorio nazionale e secondo le modalità concordate dall'Accordo di programma decennale stipulato tra lo stesso INGV e il DPC in data 2 febbraio 2012 (Prot. INGV 2052 del 27/2/2012), alle attività previste nell'ambito del Sistema Nazionale di Protezione Civile.

In particolare, questo documento, redatto in conformità all'Allegato A del suddetto Accordo Quadro, ha la finalità di informare il Dipartimento della Protezione Civile circa le osservazioni e i dati acquisiti dalle Reti di monitoraggio gestite dall'INGV su fenomeni naturali di interesse per lo stesso Dipartimento.

L'INGV fornisce informazioni scientifiche utilizzando le migliori conoscenze scientifiche disponibili; tuttavia, in conseguenza della complessità dei fenomeni naturali in oggetto, nulla può essere imputato all'INGV circa l'eventuale incompletezza ed incertezza dei dati riportati e circa accadimenti futuri che differiscano da eventuali affermazioni a carattere previsionale presenti in questo documento. Tali affermazioni, infatti, sono per loro natura affette da intrinseca incertezza.

L'INGV non è responsabile dell'utilizzo, anche parziale, dei contenuti di questo documento da parte di terzi, e/o delle decisioni assunte dal Dipartimento della Protezione Civile, dagli organi di consulenza dello stesso Dipartimento, da altri Centri di Competenza, dai membri del Sistema Nazionale di Protezione Civile o da altre autorità preposte alla tutela del territorio e della popolazione, sulla base delle informazioni contenute in questo documento. L'INGV non è altresì responsabile di eventuali danni recati a terzi derivanti dalle stesse decisioni.

La proprietà dei dati contenuti in questo documento è dell'INGV. La diffusione anche parziale dei contenuti è consentita solo per fini di protezione civile ed in conformità a quanto specificatamente previsto dall'Accordo Quadro sopra citato tra INGV e Dipartimento della Protezione Civile.